


Entdecke Augsburgs Welterbe

UNESCO-Welterbestätten sind herausragende Zeugnisse der Menschheits- und Naturgeschichte. Im Juli 2019 wurde Augsburg mit seinem weltweit einzigartigen Wassermanagement-System in die Liste der Welterbestätten eingetragen. Trinkwasserwerke, Kraftwerke, Wasserläufe und Kanäle, Wasserbauwerke und Monumentalbrunnen – diese fünf Bereiche mit insgesamt 22 Objekten präsentieren als Ensemble eine über 800 Jahre alte, urbane Wasserlandschaft und Wasserwirtschaft. Das historische Wasserwerk am Hochablass ist dabei ein wichtiger Baustein.



Tipp


Weitere Touren und Informationen zu den Welterbe-Objekten findest du unter: www.wassersystem-augsburg.de



Das Tagesticket

Die Entdeckertour absolvierst du am besten mit einem Tagesticket. Mit dem Tagesticket kannst du von Mo. bis Fr. ab 9:00 Uhr bis zu vier Kinder kostenlos und bis zu vier Erwachsene zu einem kleinen Aufpreis pro Person mitnehmen. Am Wochenende und an Feiertagen gilt die Mitnahmemöglichkeit ganztags. Du erhältst ein Ticket für die ganze Gruppe.

Alle Infos zum Tagesticket findest du online unter: swa.to/tagesticket

 **swa Kundencenter am Kö**
swa Kundencenter Hoher Weg
Die aktuellen Öffnungszeiten finden Sie auf unserer Website: swa.to/oeffnungszeiten

 **Energie & Trinkwasser: 0821 6500-6500**
Fahrplanauskunft & Tarife: 0821 6500-5888
Abo-Service: 0821 6500-5391
Bus & Tram Lob & Kritik: 0821 6500-5757
Carsharing: 0821 6500-5590

 www.sw-augsburg.de

 kundenservice@sw-augsburg.de

 swa City App
swa Mobil App
swa Carsharing App
swaxi App



Unser
Tipp

Bildnachweis
Titelbild: Bernd Jaufmann
Alle anderen Bilder:
© Martin Augsburg /
Stadt Augsburg |
Bild 11 (Außenansicht) Bernd
Jaufmann

Herausgeber: avg Augsburg Verkehrsgesellschaft mbH, Hoher Weg 1, 86152 Augsburg,
Ein Unternehmen der Stadtwerke Augsburg, www.sw-augsburg.de
Stand: Mai 2023 | Irrtümer, Änderungen und Druckfehler vorbehalten.

Wasser-Tour Welterbe

Dein Weg zu den Welterbe-Objekten
mit Bus & Tram, Carsharing und Rad



Mit freundlicher
Unterstützung der




Immer an deiner Seite





WELTERBE IN AUGSBURG ENTDECKEN



In der swa City App findest du die weiteren Welterbe-Objekte 12 – 21.

Zu deinem Ziel kommst du auch mit swa Carsharing oder swa Rad.

Weitere Infos unter:
www.sw-augsburg.de/mobilitaet

Unterwegs gut versorgt

Alle öffentlichen Trinkwasserbrunnen findest du unter:
www.trinkwasser-unterwegs.de

Dein Weg zu den Welterbe-Objekten mit swa Bus & Tram

- 1 HOCHABLASS (LECHWEHR)**
 Der Hochablass ist seit über 650 Jahren ein wesentlicher Bestandteil der Augsburger Wasserkraftnutzung. An dieser Stelle ist der Ursprung der meisten Kanäle. Das heutige Erscheinungsbild entspricht in etwa dem Zustand von 1912.
 📍 Am Eiskanal 📍 Tram
- 2 LECHKANÄLE**
 Seit über 1000 Jahren liefern die Kanäle Wasserkraft. Im Stadtrecht sind sie seit 1276 schriftlich belegt. Sie waren unverzichtbar für die Wasser- und Energieversorgung der vielen Handwerksbetriebe, die mithilfe von Wasserrädern ihre Maschinen antrieben.
 📍 Rotes Tor 📍 Tram 📍 Bus
- 3 GALGENABLASS (DÜKER)**
 Der Galgenablass ist die wichtigste Wasserkreuzung des Stadtwaldes. Hier befand sich einmal eine Schleuse zur Regulierung der Wassermenge im Siebenbrunner Bach wie auch zur Trennung von Quell- und Brauchwasser.
 📍 Beim Dürren Ast 📍 Tram
 Alternativ: Haltestelle Siebenbrunn Schule, täglich zwischen 8 – 20 Uhr AST-Linie 71 ab Haltestelle Haunstetten Nord
- 4 WASSERWERK AM ROTEN TOR**
 Das Ensemble ist das älteste bestehende Wasserwerk Mitteleuropas. Von 1416 an diente es 463 Jahre lang der Trinkwasserversorgung von Augsburg. Die dort ein gesetzten Pumpsysteme fanden in ganz Europa großes Interesse.
 📍 Rotes Tor 📍 Tram 📍 Bus
- 5 UNTERES BRUNNENWERK**
 Das Untere Brunnenwerk beim heutigen Liliom besteht aus dem Unteren Brunnenturm, dem Pumpenhaus und der Wasserzufuhr über die Zirbelnuss-Kanalbrücke. Es ist Augsburgs zweitgrößtes und zweitältestes Wasserwerk (erbaut um 1500).
 📍 Pilgerhausstraße 📍 Tram
 📍 Bus
 avv-Busse: 225, 303, 305, 211, 210
- 6 BRUNNENWERK AM VOGELTOR**
 Das Wasserwerk wurde an der Stadtmauer errichtet. Ein ehemaliger Wehrturm wurde aufgestockt und zum Wasserturm umfunktioniert. Das Pumpenhaus war an die Stadtmauer angebaut. Es diente insbesondere der Trinkwasserversorgung des Lechviertels.
 📍 Moritzplatz 📍 Tram 📍 Bus
- 7 AUGUSTUSBRUNNEN**
 Der Brunnen am Rathausplatz wurde 1594 nach Modellen des Niederländers Hubert Gerhard fertig gestellt. Neben Stadtgründern Augustus symbolisieren vier Flussgötter die Hauptgewässer Augsburgs: Lech, Wertach, Singold und Brunnenbach.
 📍 Rathausplatz 📍 Tram
- 8 MERKURBRUNNEN**
 Der Bronzebrunnen stammt aus dem Jahr 1599 und wurde nach Entwürfen des Niederländers Adriaen de Vries gegossen. Ein Amor zu Merkurs Füßen öffnet dessen Sandale, um den Gott des Handels und damit den Wohlstand in der Stadt zu halten.
 📍 Moritzplatz 📍 Tram 📍 Bus
- 9 HERKULESBRUNNEN**
 Wie Augustus- und Merkurbrunnen verkörpert der Herkulesbrunnen von Adriaen de Vries den Stolz Augsburgs auf den Wasserreichtum. 1602 errichtet, steht der Prachtbrunnen für das ideale Gemeinwesen sowie für Wohlstand und Frieden.
 📍 Moritzplatz 📍 Tram 📍 Bus
- 10 STADTMETZG**
 Das Gebäude wurde 1609 von Elias Holl errichtet. Das Besondere war die innovative Verwendung von Kanalwasser: der Vordere Lech wurde durch die Stadtmetzg geleitet. So konnten Abfälle entsorgt werden und durch die natürliche Gebäudekühlung hielt das Fleisch länger frisch.
 📍 Rathausplatz 📍 Tram
- 11 WASSERWERK AM HOCHABLASS**
 Mit dem Wasserwerk am Hochablass im Jahre 1879 begann in Augsburg die moderne Wasserversorgung. Grundwasser ersetzte Quellwasser, Druckkessel lösten erstmals Wassertürme ab. Das stellte neue hygienische und technische Standards für die Trinkwasserversorgung einer Großstadt auf.
 📍 Am Eiskanal 📍 Tram
- 22 KANUSTRECKE AM EISKANAL**
 Für die Olympischen Spiele 1972 als weltweit erste künstliche Kanustrecke gebaut, wird sie bis heute für internationale Wettbewerbe genutzt. Bereits seit 1945 wurde auf dem Eiskanal selbst Leistungssport betrieben.
 📍 Am Eiskanal 📍 Tram



SWA CITY APP
swa.to/cityapp

Die swa City App als deinen digitalen Reiseführer kannst du kostenlos im Google PlayStore oder im App Store herunterladen.

Unter „Aktuell“ findest du die Stationen der Wasser-Tour Welterbe sowie die Beschreibung der Route.



QR-Code einscannen und App downloaden.